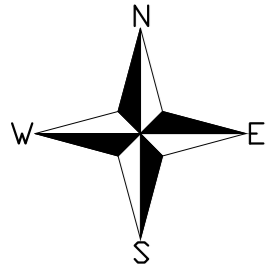
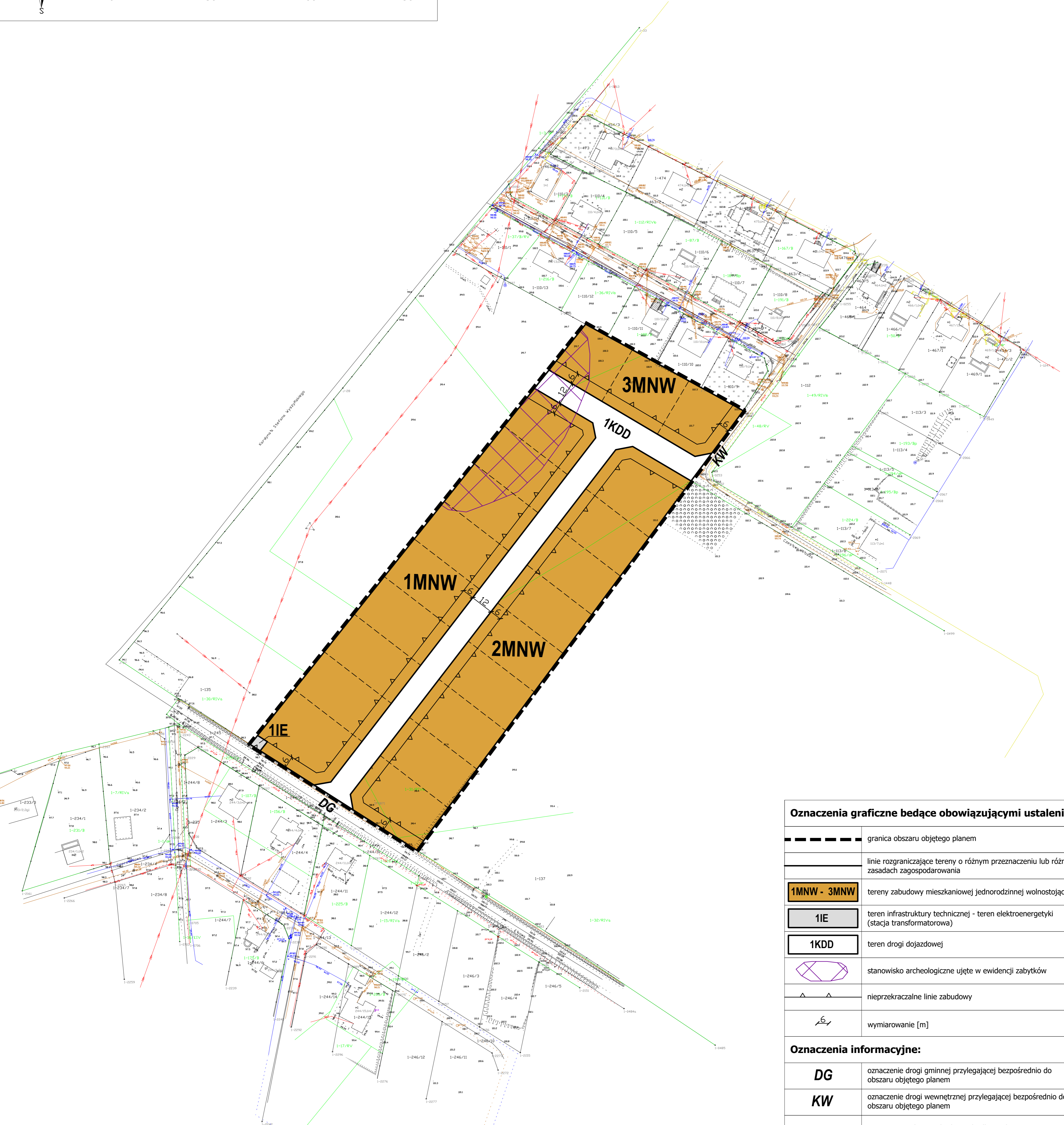



**MIEJSCOWY PLAN ZAGOSPODAROWANIA PRZESTRZENNEGO  
DLA MIASTA SUSZ W OBRĘBIE GEODEZYJNYM SUSZ-1,  
W REJONIE UL. ŁĄKOWEJ  
RYSUNEK PLANU MIEJSCOWEGO**

ZAŁĄCZNIK NR 1  
DO UCHWAŁY NR .....  
RADY MIEJSKIEJ W SUSZU  
Z DNIA .....



SKALA 1:1000



**Oznaczenia graficzne będące obowiązującymi ustaleniami planu:**

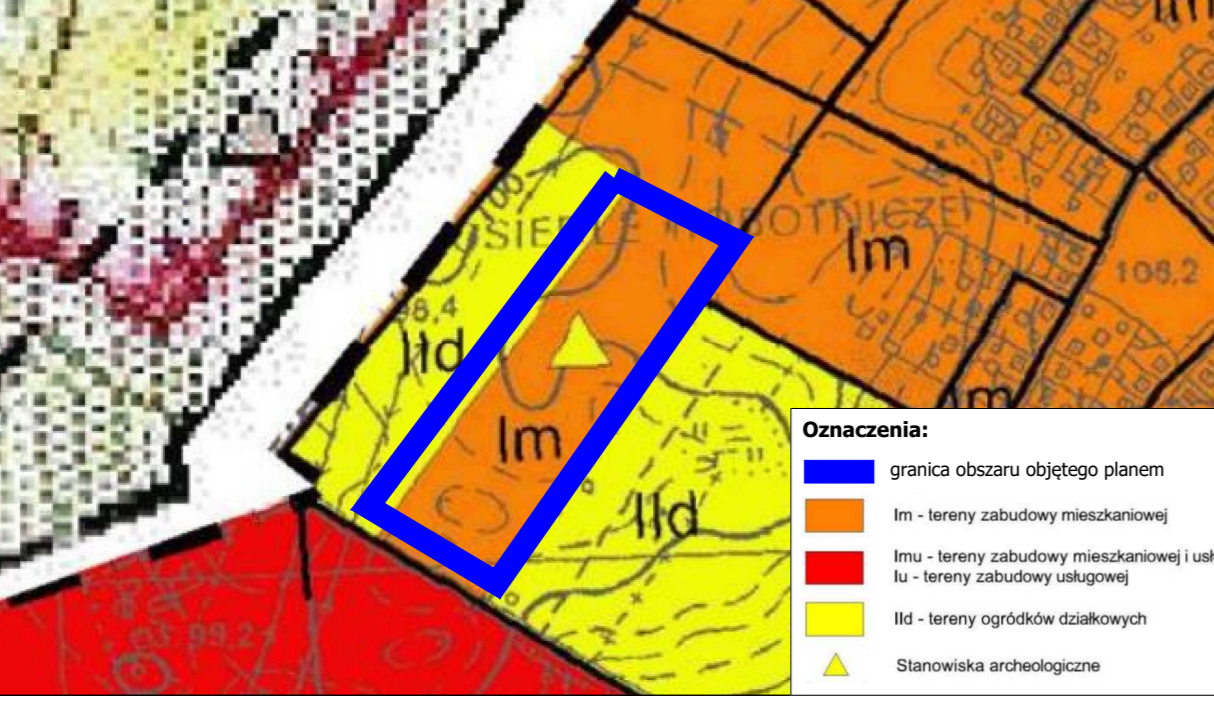
	granica obszaru objętego planem
	linie rozgraniczające tereny o różnym przeznaczeniu lub różnych zasadach zagospodarowania
	1MNW - 3MNW tereny zabudowy mieszkaniowej jednorodzinnej wolnostojącej
	1IE teren infrastruktury technicznej - teren elektroenergetyki (stacja transformatorowa)
	1KDD teren drogi dojazdowej
	stanowisko archeologiczne ujęte w ewidencji zabytków
	nieprzekraczalne linie zabudowy
	wymiarowanie [m]

**Oznaczenia informacyjne:**

<b>DG</b>	oznaczenie drogi gminnej przylegającej bezpośrednio do obszaru objętego planem
<b>KW</b>	oznaczenie drogi wewnętrznej przylegającej bezpośrednio do obszaru objętego planem
	proponowane linie podziału na działki ewidencyjne

Układ współrzędnych  
PL-2000 strefa 7  
Źródło pochodzenia użytego materiału państwowego  
zasobu geodezyjnego i kartograficznego:  
Starostwo Powiatowe w Iławie  
Wydział Geodezji i Nieruchomości  
ul. Gen. Andersa 2a,  
14-200 Iława

Wyrys ze Zmiany Studium Uwarunkowań i Kierunków Zagospodarowania  
Przestrzennego miasta Susz, Kierunki Zagospodarowania Przestrzennego  
Uchwała Nr XXI/165/2012 Rady Miejskiej w Suszu z dnia 25 października 2012 r.



**OPRACOWANIE**  
**EQD GÓRA PROJEKT SP. J.**  
**UL. DO STUDZIENKI 29A**  
**80-227 GDAŃSK**

**Zespół autorski:**  
mgr inż. Paweł Góra - główny projektant, urbanista, posiadający dyplom ukończenia studiów wyższych w zakresie gospodarki przestrzennej  
mgr Łukasz Kowalski - urbanista, posiadający dyplom ukończenia studiów wyższych w zakresie gospodarki przestrzennej  
mgr inż. Joanna Chorążewicz - urbanista, posiadający dyplom ukończenia studiów wyższych w zakresie gospodarki przestrzennej  
lic. Aleksandra Walczewska - urbanista, posiadający dyplom ukończenia studiów wyższych w zakresie gospodarki przestrzennej