

**UCHWAŁA NR XLI/459/2023
RADY MIEJSKIEJ W SUSZU**

z dnia 22 czerwca 2023 r.

w sprawie wyznaczenia obszaru zdegradowanego i obszaru rewitalizacji dla Gminy Susz

Na podstawie art. 18 ust. 2 pkt 15 ustawy z dnia 8 marca 1990 r. o samorządzie gminnym (t.j. Dz.U. 2023 poz. 40 ze zm.^[1]) w związku z art. 8 ust. 1, art. 11 ust. 4 i art. 13 ustawy z dnia 9 października 2015 r. o rewitalizacji (tj. Dz.U. 2021 poz. 485 ze zm.^[2]), Rada Miejska w Suszu uchwala, co następuje:

§ 1. 1. Na obszarze Gminy Susz wyznacza się obszar zdegradowany i obszar rewitalizacji.

2. Granice obszaru zdegradowanego i obszaru rewitalizacji na terenie Gminy Susz przedstawia mapa stanowiąca załącznik nr 1 do niniejszej uchwały.

3. Wykaz ulic w poszczególnych obszarach wyznaczonych w mieście przedstawia załącznik nr 2 do niniejszej uchwały.

§ 2. Wykonanie uchwały powierza się Burmistrzowi Susza.

§ 3. Uchwała wchodzi w życie po upływie 14 dni od dnia ogłoszenia w Dzienniku Urzędowym Województwa Warmińsko-Mazurskiego.

Przewodniczący Rady

Stanisław Blonkowski





^[1] Zmiany tekstu wymienionej ustawy zostały ogłoszone w Dz.U.2023.572.

^[2] Zmiany tekstu wymienionej ustawy zostały ogłoszone w Dz.U.2023.28.

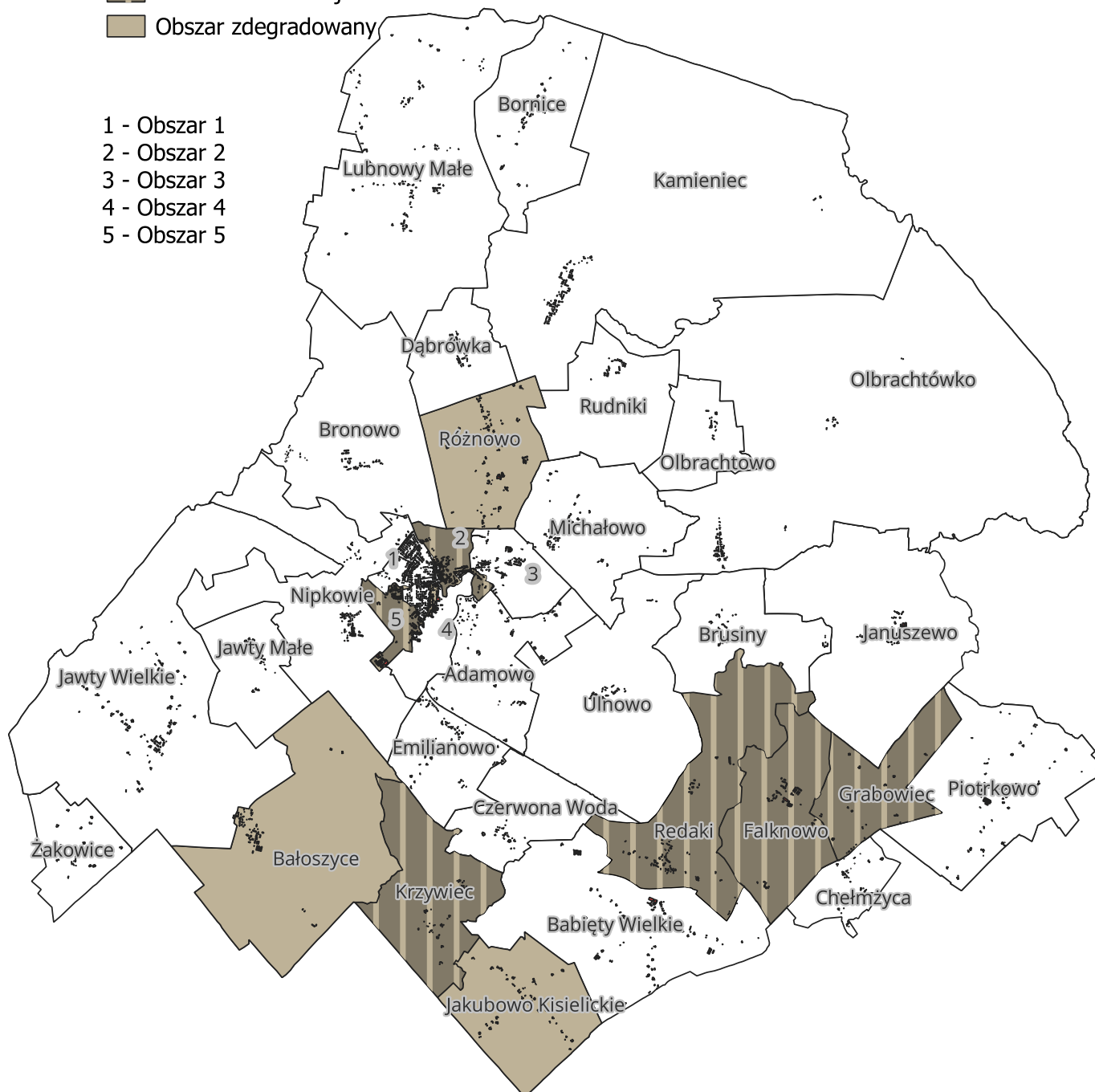
Mapa obszaru zdegradowanego i obszaru rewitalizacji w gminie Susz

Skala 1:5000



-  Budynki
-  Jednostka osadnicza
-  Obszar rewitalizacji
-  Obszar zdegradowany

- 1 - Obszar 1
- 2 - Obszar 2
- 3 - Obszar 3
- 4 - Obszar 4
- 5 - Obszar 5



Wykaz ulic w poszczególnych obszarach

Miasto Susz	
Obszar 1	Broniewskiego, Banachewicza, Konopnickiej, Łąkowa, Bolesława Prusa, Os. Brzostowe, Polna, Prabucka, Pułaskiego, Piotra Skargi, Sienkiewicza, Sikorskiego, 11 Listopada, Ogrodowa, Wiśniowa, Czereśniowa, I.J. Kraszewskiego, Staffa, Tuwima, Konstytucji 3 Maja, H. Sucharskiego, Gdańska, Zaciszna, Kard. S. Wyszyńskiego, M.C. Skłodowskiej, Galla Anonima, W. Jagiełły, Żwirki i Wigury, Mikołaja Reja, Adama Asnyka, Jana Brzechwy, Czesława Miłosza
Obszar 2	Bałtycka, Iławska, Kajki, Kościelna, Krótka, Podmurze, Stare Miasto, Szewska, Bursztynowa, Szmaragdowa, Rybacka, Wąska, Wiejska, Wodna, Św. Floriana, Kasztanowa, Lipowa, Klonowa, Dębowa, Jesionowa
Obszar 3	Kopernika, Kościuszki, Leśna, Osiedle Leśne, Pieniężnego, Magnolii, Słoneczna
Obszar 4	Piaskowa, Słowiańska, Mickiewicza, Os. J. Korczaka, Parkowa, Cedrowa, J. Wybickiego, Willowa, Żeromskiego, Konarskiego, J. Słowackiego, Plażowa, J. Kochanowskiego, Akacjowa, Jaśminowa, Kalinowa, Warmińska, Tartaczna
Obszar 5	Dworcowa, Piastowska, Koszarowa