

**Formularz zgłaszania uwag w ramach konsultacji społecznych dotyczących projektu uchwały Rady Miejskiej w Suszu w sprawie
wyznaczenia obszaru zdegradowanego i obszaru rewitalizacji dla Gminy Susz**

Bardzo proszę o czytelne wypełnienie niniejszego formularza

Imię i Nazwisko/ Nazwa ¹	
E-mail, telefon ²	

Uwagi i propozycje zmian

Część dokumentu, do której odnosi się uwaga (numer paragrafu lub ustępu projektu uchwały lub numer strony w diagnozie)	Treść uwagi	Uzasadnienie uwagi

Wyrażam zgodę na przetwarzanie moich danych osobowych podanych w formularzu zgłaszania uwag w ramach konsultacji społecznych dotyczących projektu uchwały Rady Miejskiej w Suszu w sprawie wyznaczenia obszaru zdegradowanego i obszaru rewitalizacji dla Gminy Susz dla potrzeb niezbędnych do przekazania swoich uwag zgodnie z ustawą z dnia 10 maja 2018 r. o ochronie danych osobowych (Dz.U. 2019 poz. 1781)

¹ W przypadku organizacji/przedsiębiorstwa/jednostki należy wpisać nazwę
² adres e-mail i nr telefonu zostanie wykorzystany tylko w przypadku konieczności wyjaśnienia ewentualnych niejasności w treści zgłoszonej uwagi

**Uchwała Nr .../.../2023
Rady Miejskiej w Suszu
z dnia ... 2023 r.**

**w sprawie wyznaczenia obszaru zdegradowanego i obszaru rewitalizacji dla Gminy
Susz**

Na podstawie art. 18 ust. 2 pkt 15 ustawy z dnia 8 marca 1990 r. o samorządzie gminnym (Dz.U. 2023 poz. 40 ze zm.) w związku z art. 8 ust. 1, art. 11 ust. 4 i art. 13 ustawy z dnia 9 października 2015 r. o rewitalizacji (Dz.U. 2021 poz. 485 ze zm.), Rada Miejska w Suszu uchwala, co następuje:

- § 1. 1. Na obszarze Gminy Susz wyznacza się obszar zdegradowany i obszar rewitalizacji.
2. Granice obszaru zdegradowanego i obszaru rewitalizacji na terenie Gminy Susz przedstawia mapa stanowiąca załącznik do niniejszej uchwały.
- § 2. Wykonanie uchwały powierza się Burmistrzowi Susza.
- § 3. Uchwała wchodzi w życie po upływie 14 dni od dnia ogłoszenia w Dzienniku Urzędowym Województwa Warmińsko-Mazurskiego.

Przewodniczący Rady Miejskiej w Suszu

Uzasadnienie do projektu uchwały w sprawie wyznaczenia obszaru zdegradowanego i obszaru rewitalizacji dla Gminy Susz

Ustawa z dnia 9 października 2015 r. o rewitalizacji określa zasady oraz tryb przygotowania, prowadzenia i oceny rewitalizacji, a także definiuje proces rewitalizacji, który polega na wyprowadzaniu ze stanu kryzysowego obszarów zdegradowanych i który jest prowadzony w sposób kompleksowy, poprzez zintegrowane działania na rzecz lokalnej społeczności, przestrzeni i gospodarki, skoncentrowane terytorialnie, prowadzone przez interesariuszy rewitalizacji na podstawie gminnego programu rewitalizacji.





W celu wyznaczenia obszaru zdegradowanego i obszaru rewitalizacji sporządzona została diagnoza, w ramach której miasto i gminę podzielono na jednostki analityczne: sołectwa (na obszarze wiejskim) oraz obwody (na obszarze miejskim). Dla każdej jednostki analitycznej przeprowadzono analizę wskaźnikową w zakresie występowania problemów w 5 sferach: społecznej, gospodarczej, przestrzenno-funkcjonalnej, środowiskowej, technicznej.

Za obszar zdegradowany uznano jednostki: Bałszyce, Falknowo, Grabowiec, Jakubowo Kisielickie, Krzywiec, Redaki, Różnowo, Obręb 2 oraz Obręb 5. Do obszaru rewitalizacji włączone zostały Falknowo, Grabowiec, Krzywiec, Redaki, Obręb 2 oraz Obręb 5. Granice obszaru zdegradowanego i obszaru rewitalizacji przedstawia mapa stanowiąca załącznik do projektu uchwały.

Mapa obszaru zdegradowanego i obszaru rewitalizacji w gminie Susz

1:100 000



-  Budynki
-  Obszar rewitalizacji
-  Obszar zdegradowany
-  Jednostka osadnicza

- 1 - Obręb 1
- 2 - Obręb 2
- 3 - Obręb 3
- 4 - Obręb 4
- 5 - Obręb 5

