

## ZARZĄDZENIE Nr 58/2022

Burmistrza Susza

z dnia 25 kwietnia 2022 roku

w sprawie: **wyrażenia zgody na zawarcie umowy o nieodpłatny dostęp do nieruchomości stanowiących własność i współwłasność Gminy Susz.**

Na podstawie art. 30 ust. 1 i ust. 2 pkt. 3 ustawy z dnia 8 marca 1990r. o samorządzie gminnym (t.j. Dz. U. z 2022r. poz. 559), art. 13 ust. 1 ustawy z dnia 21 sierpnia 1997r. o gospodarce nieruchomościami (t.j. Dz. U. z 2021r. poz. 1899 ze zm.) oraz art. 30 i art. 33 ustawy z dnia 7 maja 2010r. o wsparciu rozwoju usług i sieci telekomunikacyjnych (t.j. Dz. U. z dnia 2021r. poz. 777 ze zm.) oraz § 3 uchwały Rady Miejskiej w Suszu Nr XXIX/338/2022 z dnia 16 marca 2022r. w sprawie określenia zasad nabywania, zbywania i obciążania nieruchomości Gminy Susz oraz ich wydzierżawiania lub wynajmowania na czas oznaczony dłuższy niż 3 lata lub czas nieoznaczony, **zarządzam, co następuje:**

### § 1.

Udostępnić nieodpłatnie część nieruchomości stanowiącej własność Gminy Susz, oznaczonej w ewidencji gruntów i budynków jako działka nr **233** położonej w obrębie 19 – Jawty Wielkie, gm. Susz, objętej księgą wieczystą EL11/00033263/8 prowadzoną przez Wydział V Ksiąg Wieczystych Sądu Rejonowego w Iławie, na rzecz inwestora NEXERA Spółka z o.o. z siedzibą w Warszawie, ul. Jana Pawła II 29, 00-867 Warszawa, zgodnie z przebiegiem określonym w załączniku nr 5 i nr 7 do niniejszego zarządzenia.

### § 2.

Udostępnić nieodpłatnie część nieruchomości stanowiącej własność Gminy Susz, oznaczonej w ewidencji gruntów i budynków jako działka nr **234** położonej w obrębie 19 – Jawty Wielkie, gm. Susz, objętej księgą wieczystą EL11/00033263/8 prowadzoną przez Wydział V Ksiąg Wieczystych Sądu Rejonowego w Iławie, na rzecz inwestora NEXERA Spółka z o.o. z siedzibą w Warszawie, ul. Jana Pawła II 29, 00-867 Warszawa, zgodnie z przebiegiem określonym w załączniku nr 7 do niniejszego zarządzenia.

### § 3.

Udostępnić nieodpłatnie część nieruchomości stanowiącej własność Gminy Susz, oznaczonej w ewidencji gruntów i budynków jako działka nr **110** położonej w obrębie 19 – Jawty Wielkie, gm. Susz, objętej księgą wieczystą EL11/00033263/8 prowadzoną przez Wydział V Ksiąg Wieczystych Sądu Rejonowego w Iławie, na rzecz inwestora NEXERA Spółka z o.o. z siedzibą w Warszawie, ul. Jana Pawła II 29, 00-867 Warszawa, zgodnie z przebiegiem określonym w załączniku nr 6 do niniejszego zarządzenia.

### § 4.

Udostępnić nieodpłatnie część nieruchomości stanowiącej własność Gminy Susz, oznaczonej w ewidencji gruntów i budynków jako działka nr **232** położonej w obrębie 19 – Jawty Wielkie, gm. Susz, objętej księgą wieczystą EL11/00033263/8 prowadzoną przez Wydział V Ksiąg Wieczystych Sądu Rejonowego w Iławie, na rzecz inwestora NEXERA Spółka z o.o. z siedzibą w Warszawie, ul. Jana Pawła II 29, 00-867 Warszawa, zgodnie z przebiegiem określonym w załączniku nr 5 do niniejszego zarządzenia.

### § 5.

Udostępnić nieodpłatnie część nieruchomości stanowiącej własność Gminy Susz, oznaczonej w ewidencji gruntów i budynków jako działka nr **94/3** położonej w obrębie 19 – Jawty Wielkie, gm. Susz, objętej księgą wieczystą EL11/00033263/8 prowadzoną przez Wydział V Ksiąg Wieczystych Sądu Rejonowego w Iławie, na rzecz inwestora NEXERA Spółka z o.o. z siedzibą w Warszawie, ul. Jana Pawła II 29, 00-867 Warszawa, zgodnie z przebiegiem określonym w załączniku nr 5 do niniejszego zarządzenia.

### § 6.

Udostępnić nieodpłatnie część nieruchomości stanowiącej własność Gminy Susz, oznaczonej w ewidencji gruntów i budynków jako działka nr **94/4** położonej w obrębie 19 – Jawty Wielkie, gm. Susz, objętej księgą wieczystą EL11/00033263/8 prowadzoną przez Wydział V Ksiąg Wieczystych Sądu Rejonowego w Iławie, na rzecz inwestora NEXERA Spółka z o.o. z siedzibą w Warszawie, ul. Jana Pawła II 29, 00-867 Warszawa, zgodnie z przebiegiem określonym w załączniku nr 5 do niniejszego zarządzenia.

### § 7.

Udostępnić nieodpłatnie część nieruchomości stanowiącej własność Gminy Susz, oznaczonej w ewidencji gruntów i budynków jako działka nr **94/5** położonej w obrębie 19 – Jawty Wielkie, gm. Susz, objętej księgą wieczystą EL11/00037501/7 prowadzoną przez Wydział V Ksiąg Wieczystych Sądu Rejonowego w Iławie, na rzecz inwestora NEXERA Spółka z o.o. z siedzibą

w Warszawie, ul. Jana Pawła II 29, 00-867 Warszawa, zgodnie z przebiegiem określonym w załączniku nr 5 do niniejszego zarządzenia.

§ 8.

Udostępnić nieodpłatnie część nieruchomości stanowiącej własność Gminy Susz, oznaczonej w ewidencji gruntów i budynków jako działka nr **94/11** położonej w obrębie 19 – Jawty Wielkie, gm. Susz, objętej księgą wieczystą EL11/00037501/7 prowadzoną przez Wydział V Ksiąg Wieczystych Sądu Rejonowego w Iławie, na rzecz inwestora NEXERA Spółka z o.o. z siedzibą w Warszawie, ul. Jana Pawła II 29, 00-867 Warszawa, zgodnie z przebiegiem określonym w załączniku nr 5 do niniejszego zarządzenia.

§ 9.

Udostępnić nieodpłatnie część nieruchomości stanowiącej własność Gminy Susz, oznaczonej w ewidencji gruntów i budynków jako działka nr **4/18** położonej w obrębie 19 – Jawty Wielkie, gm. Susz, objętej księgą wieczystą EL11/00033263/8 prowadzoną przez Wydział V Ksiąg Wieczystych Sądu Rejonowego w Iławie, na rzecz inwestora NEXERA Spółka z o.o. z siedzibą w Warszawie, ul. Jana Pawła II 29, 00-867 Warszawa, zgodnie z przebiegiem określonym w załączniku nr 2 do niniejszego zarządzenia.

§ 10.

Udostępnić nieodpłatnie część nieruchomości stanowiącej współwłasność Gminy Susz, oznaczonej w ewidencji gruntów i budynków jako działka nr **60** położonej w obrębie 19 – Jawty Wielkie, gm. Susz, objętej księgą wieczystą EL11/00037534/7 prowadzoną przez Wydział V Ksiąg Wieczystych Sądu Rejonowego w Iławie, na rzecz inwestora NEXERA Spółka z o.o. z siedzibą w Warszawie, ul. Jana Pawła II 29, 00-867 Warszawa, zgodnie z przebiegiem określonym w załączniku nr 2 do niniejszego zarządzenia.

§ 11.

Udostępnić nieodpłatnie część nieruchomości stanowiącej współwłasność Gminy Susz, oznaczonej w ewidencji gruntów i budynków jako działka nr **61/3** położonej w obrębie 19 – Jawty Wielkie, gm. Susz, objętej księgą wieczystą EL11/00041360/7 prowadzoną przez Wydział V Ksiąg Wieczystych Sądu Rejonowego w Iławie, na rzecz inwestora NEXERA Spółka z o.o. z siedzibą w Warszawie, ul. Jana Pawła II 29, 00-867 Warszawa, zgodnie z przebiegiem określonym w załączniku nr 2 do niniejszego zarządzenia.

§ 12.

Udostępnić nieodpłatnie część nieruchomości stanowiącej własność Gminy Susz, oznaczonej w ewidencji gruntów i budynków jako działka nr **227** położonej w obrębie 19 – Jawty Wielkie, gm. Susz, objętej księgą wieczystą EL11/00033263/8 prowadzoną przez Wydział V Ksiąg Wieczystych Sądu Rejonowego w Iławie, na rzecz inwestora NEXERA Spółka z o.o. z siedzibą w Warszawie, ul. Jana Pawła II 29, 00-867 Warszawa, zgodnie z przebiegiem określonym w załączniku nr 3 i nr 4 do niniejszego zarządzenia.

§ 13.

Udostępnić nieodpłatnie część nieruchomości stanowiącej własność Gminy Susz, oznaczonej w ewidencji gruntów i budynków jako działka nr **226** położonej w obrębie 19 – Jawty Wielkie, gm. Susz, objętej księgą wieczystą EL11/00033263/8 prowadzoną przez Wydział V Ksiąg Wieczystych Sądu Rejonowego w Iławie, na rzecz inwestora NEXERA Spółka z o.o. z siedzibą w Warszawie, ul. Jana Pawła II 29, 00-867 Warszawa, zgodnie z przebiegiem określonym w załączniku nr 4 do niniejszego zarządzenia.

§ 14.

Udostępnić nieodpłatnie część nieruchomości stanowiącej własność Gminy Susz, oznaczonej w ewidencji gruntów i budynków jako działka nr **251/1** położonej w obrębie 19 – Jawty Wielkie, gm. Susz, objętej księgą wieczystą EL11/00033263/8 prowadzoną przez Wydział V Ksiąg Wieczystych Sądu Rejonowego w Iławie, na rzecz inwestora NEXERA Spółka z o.o. z siedzibą w Warszawie, ul. Jana Pawła II 29, 00-867 Warszawa, zgodnie z przebiegiem określonym w załączniku nr 1 do niniejszego zarządzenia.

§ 15.

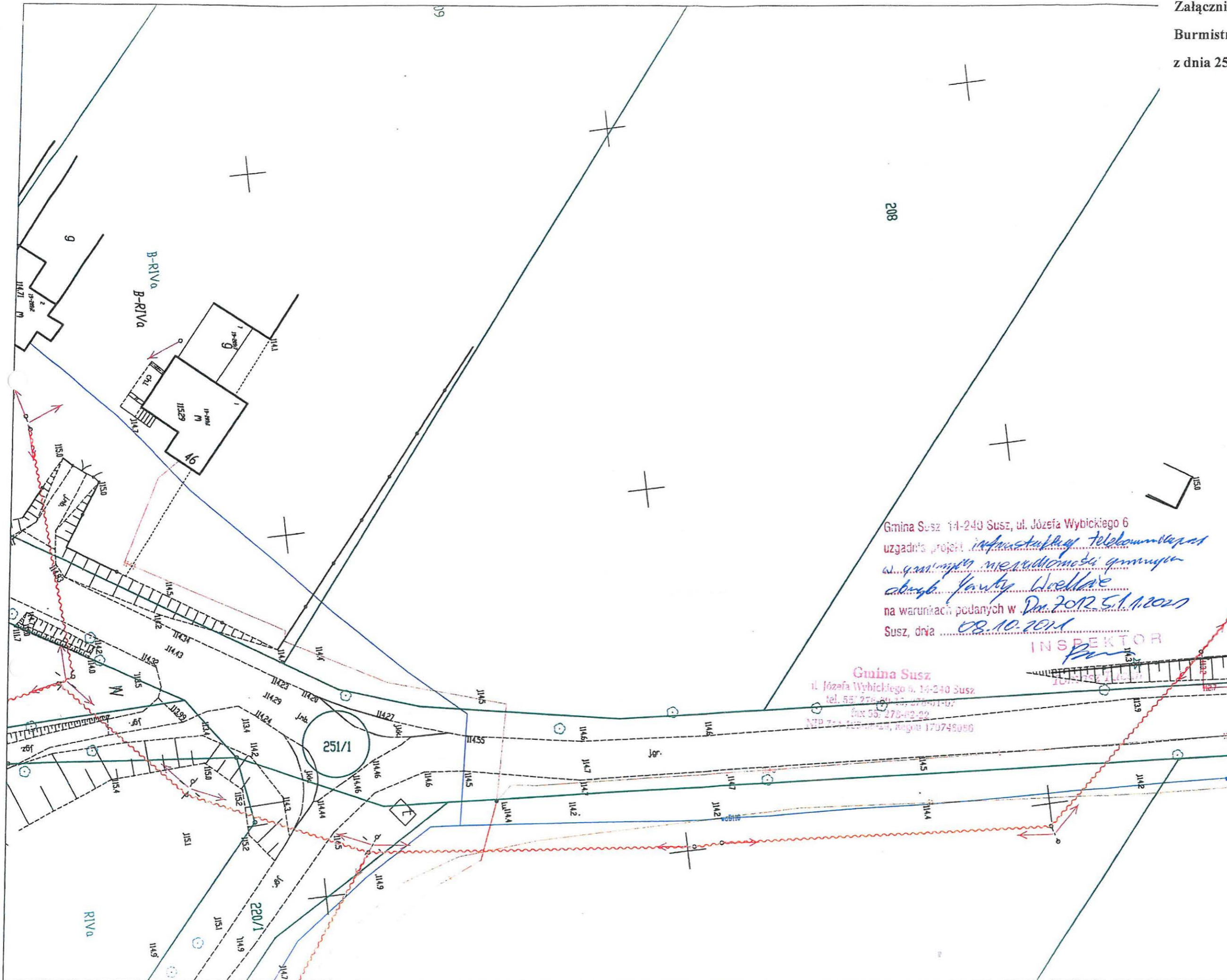
Zakres korzystania przez NEXERA Spółka z o.o. z siedzibą w Warszawie z części nieruchomości obciążonej zostanie określony w umowie o dostęp do nieruchomości zawartej między inwestorem a Gminą Susz.

§ 16.

Zarządzenie wchodzi w życie z dniem podjęcia.

Z up. Burmistrza  
*Lucyna Górna*  
ZASTĘPCA BURMISTRZA





Gmina Susz 14-240 Susz, ul. Józefa Wybickiego 6  
 uzgadnia projekt *infrastruktury telekomunikacyjnej*  
 w granicach nieruchomości gminnej  
*obrotu Janty Wielkie*  
 na warunkach podanych w *Dot. 2022.51.12021*  
 Susz, dnia *08.10.2021*

Gmina Susz  
 ul. Józefa Wybickiego 6, 14-240 Susz  
 tel. 55 278 80 10, 278 41 07  
 fax 55 278 82 22  
 NIP 782 229 02 18, REGON 170749080

INSPEKTOR  
*[Signature]*

- LEGENDA:
- Projektowany kabel światłowodowy doziemny
  - Projektowany kabel światłowodowy napowietrzny
  - Projektowana rura osłonowa
  - Projektowany słup kablowy
  - Projektowana studnia kablowa

**IRIS** IRIS Telecommunication Poland Sp. z o.o.  
 ul. Sienkiewicza 85/87, 90-059 Łódź

Investor:  
**NEXERA** Nexera Sp. z o.o.  
 Al. Jana Pawła II 29, Alrum Plaza, VI p. 00-867 Warszawa

Tytuł Projektu:  
 Budowa infrastruktury telekomunikacyjnej  
 w m. Janty Wielkie powiat łódzki

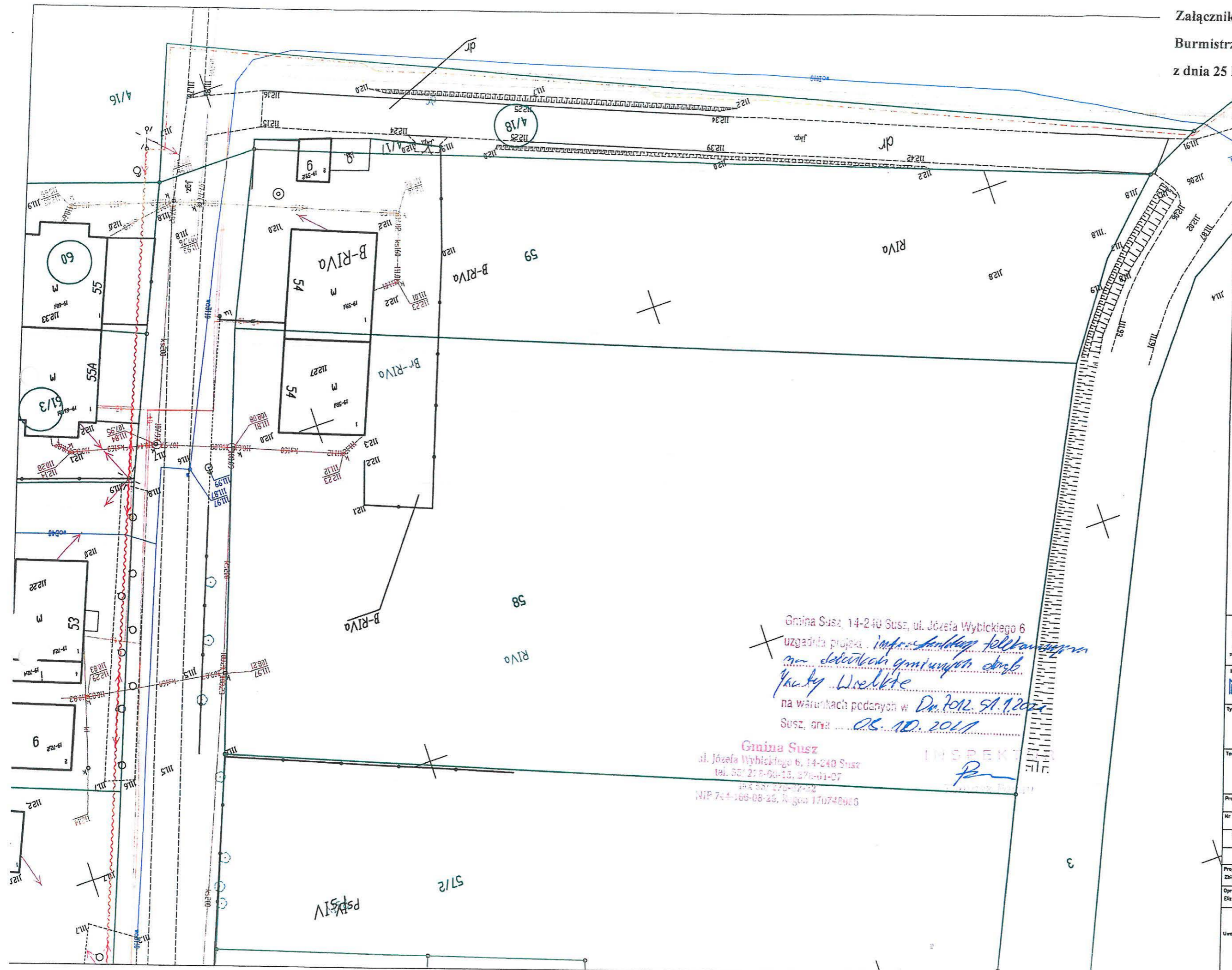
Temat Rysunku:  
 Przebieg trasowy kabli telekomunikacyjnych  
 na działkach Gminy Susz

Projekt ID: 3.6.28.54	Format: 297x420	Skala: 1:500
Nr obszaru: 5	Nr rysunku: 1	Arkusz: 1/7
Nr Szafy Dostępowej / Nr gąszi funkcjonalnej: 532705		Kod Obszaru: ELB
Imię i Nazwisko	Nr Uprawnień	Podpis
Projektant: Zbigniew Kurjata	0732/97/U	09.2021
Opracował: Eliza Jurkowska	-	09.2021

Uwagi:

*[Signature]*





- LEGENDA:**
- Projektowany kabel światłowodowy doziemny
  - Projektowany kabel światłowodowy napowietrzny
  - Projektowana rura ostonowa
  - Projektowany słup kablowy
  - Projektowana studnia kablowa

Gmina Susz, 14-240 Susz, ul. Józefa Wybickiego 6  
 uzgadnia projekt *infrastruktury telekomunikacyjnej*  
*na działkach gminnych nr 53, 54, 55, 59, 60*  
*Jawty Wielkie*  
 na warunkach podanych w *Dn. 2012. 51.1.2022*  
 Susz, dnia *05.10.2021*

**Gmina Susz**  
 ul. Józefa Wybickiego 6, 14-240 Susz  
 tel. 53 27 6-00-15, 570-01-07  
 fax 53 270-02-32  
 NIP 74-166-08-25, REGON 170748063

INSPEKTOR

**IRIS** IRIS Telecommunication Poland Sp. z o.o.  
 ul. Sienkiewicza 85/87, 90-059 Łódź

Inwestor:  
**NEXERA** Nexera Sp. z o.o.  
 Al. Jana Pawła II 25, Alakum Plaza, VI p., 00-867 Warszawa

Tytuł Projektu:  
 Budowa infrastruktury telekomunikacyjnej  
 w m. Jawty Wielkie powiat łódzki

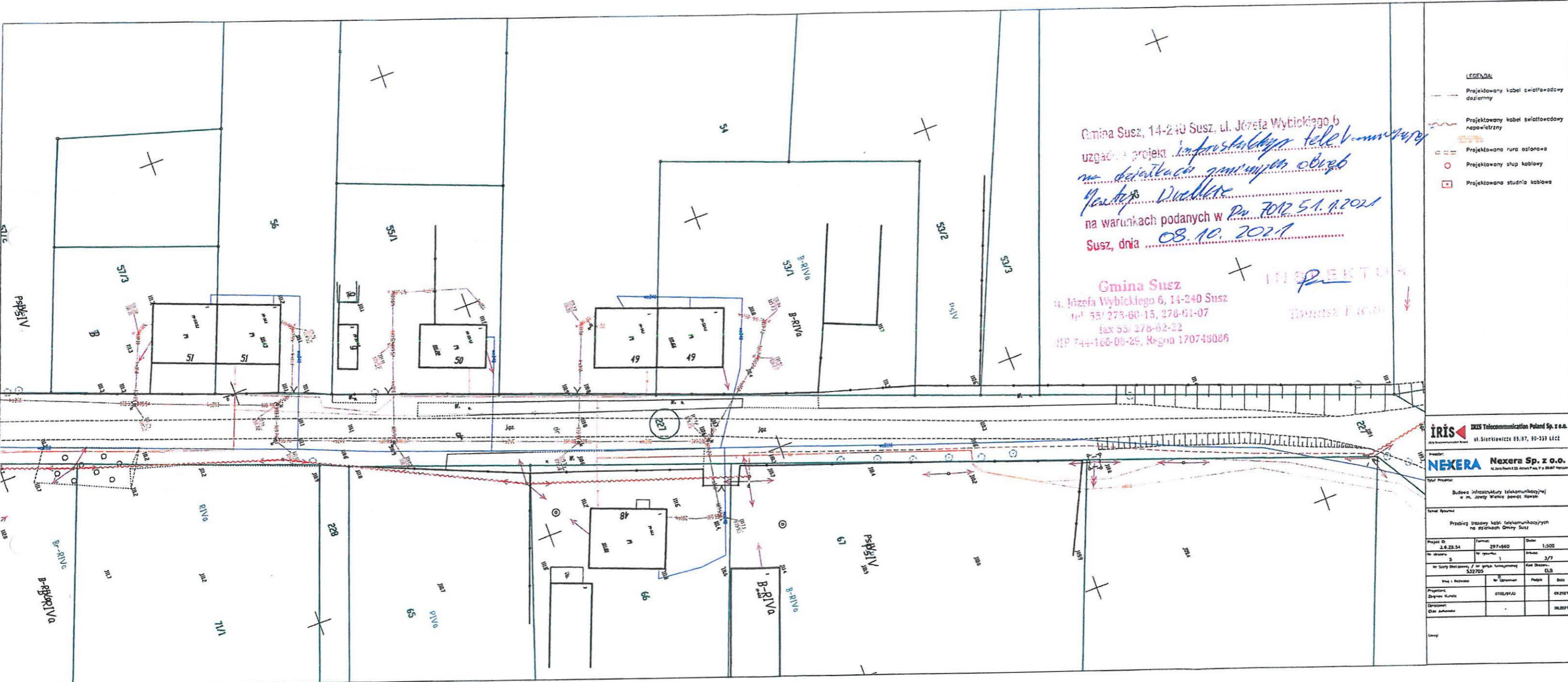
Temat Rysunku:  
 Przebieg trasowy kabli telekomunikacyjnych  
 na działkach Gminy Susz

Projekt ID: 3.6.28.54	Format: 297x420	Skala: 1:500
Nr obszaru: 5	Nr rysunku: 1	Arkusz: 2/7
Nr Szary Dostępowej / Nr galezi funkcjonalnej: 532705	Kod Obszaru: ELB	

Imię i Nazwisko	Nr Uprawnień	Podpis	Data
Projektant: Zbigniew Kurlota	0732/97/U		09.2021
Opracował: Ewa Jurkowska			09.2021

Uwagi:





- LEGENDA
- Projektowany kabel światłowodowy doziemny
  - Projektowany kabel światłowodowy nadziemny
  - Projektowana rura osłona
  - Projektowany słup kablowy
  - Projektowana studnia kablowa

**IRIS** IRIS Telecommunication Poland Sp. z o.o.  
ul. Sierakowicza 85/87, 90-239 Łódź

**NEXERA** Nexera Sp. z o.o.  
ul. Sierakowicza 85/87, 90-239 Łódź

Biuro Inżynierii Telekomunikacyjnej  
i m. in. przy ul. Sierakowicza 85/87

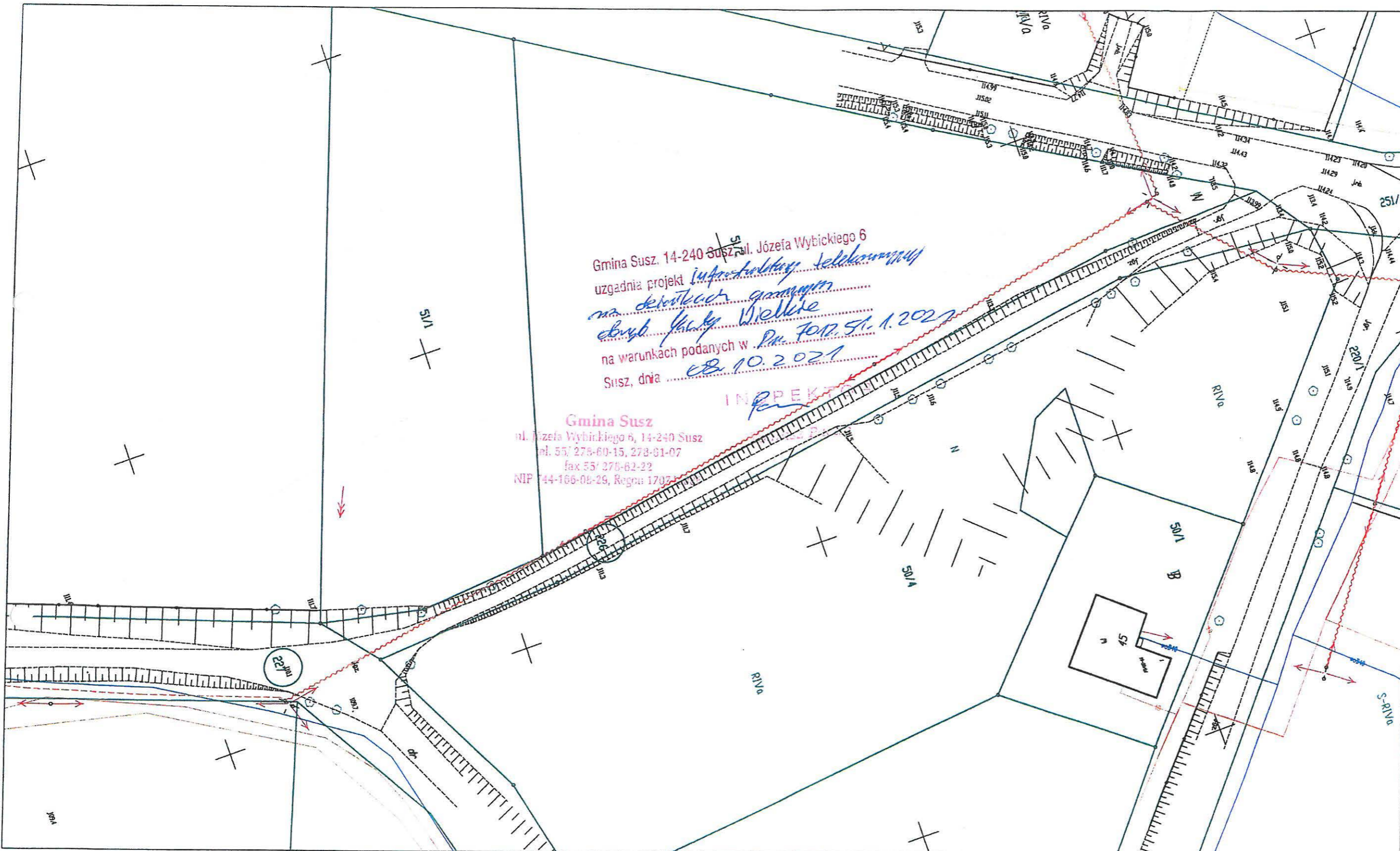
Forma Projektu

Przebieg trasowy kabli telekomunikacyjnych  
na działkach Gminy Susz

Projekt D.	Forma:	297/660	Skala:	1:500
№ albumu:	№ rysunku:	1	Arkusze:	3/7
№ listy dokumentów / w tym listy homologacji:	№ listy dokumentów:	522705	Godziny:	0,0
Imię i Nazwisko:	№ Stanowiska:	Prace:	Data:	
Projektant:	2022/01/01		08.10.21	
Opis:			08.10.21	

Uwagi:





Gmina Susz, 14-240 Susz, ul. Józefa Wybickiego 6  
 uzgadnia projekt *infrastruktury telekomunikacyjnej*  
*na działkach gminnych*  
*domy Jędrzej Wielkie*  
 na warunkach podanych w *Pk. 7010.51.1.2021*  
 Susz, dnia *08.10.2021*

Gmina Susz  
 ul. Józefa Wybickiego 6, 14-240 Susz  
 tel. 55/ 276-60-15, 278-61-07  
 fax 55/ 276-62-22  
 NIP 144-166-06-29, Regon 17021

- LEGENDA:
- Projektowany kabel światłowodowy doziemny
  - Projektowany kabel światłowodowy napowietrzny
  - Projektowana rura osłona
  - Projektowany słup kablowy
  - Projektowana studnia kablowa

**IRIS** IRIS Telecommunication Poland Sp. z o.o.  
 ul. Sienkiewicza 85/87, 90-059 Łódź

**NEXERA** Nexera Sp. z o.o.  
 Al. Jana Pawła II 28, 42-200 Piekary Śląskie, 14-00 0017 Warszawa

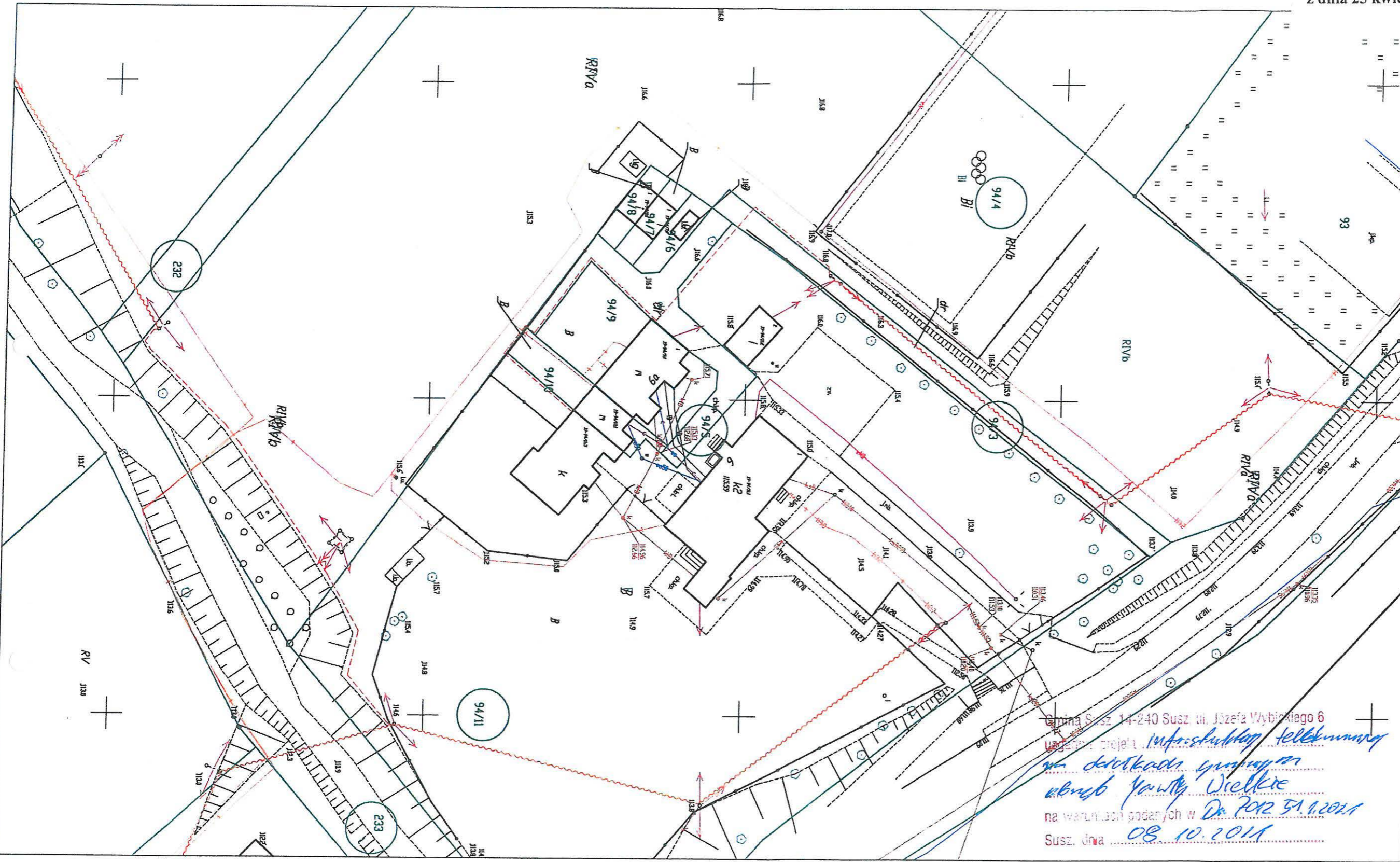
Tytuł Projektu:  
 Budowa infrastruktury telekomunikacyjnej  
 w m. Jędrzej Wielkie powiat Łódź

Temat rysunku:  
 Przebieg trasowy kabli telekomunikacyjnych  
 na działkach Gminy Susz

Projekt Dł.	3.6.28.54	Format:	297x660	Skala:	1:500
Nr obszaru:	5	Nr rysunku:	1	Arkusz:	4/7
Nr Skarbu Państwa / Nr gminnej księgi wieczystej:	532705	Kod Obszaru:	ELB		
Indy i Rozpiszka:		Nr Uprawnień:	0732/17/A	Podpis:	
Projektant:	Zdzisław Kurkto			Data:	08.2021
Opracował:	Elżb. Jankowska				08.2021

*[Handwritten signature]*





- LEGENDA:**
- Projektowany kabel światłowodowy doziemny
  - Projektowany kabel światłowodowy napowietrzny
  - Projektowana rura osłonowa
  - Projektowany słup kablowy
  - Projektowana studnia kablowa

**IRIS** IRIS Telecommunication Poland Sp. z o.o.  
ul. Sienkiewicza 85/87, 90-059 Łódź

**NEXERA** Nexera Sp. z o.o.  
ul. Jana Pawła II 25, Alibonka Poznań, 61-007 Poznań

**Tytuł Projektu:**  
Budowa infrastruktury telekomunikacyjnej w m. Jawy Wielkie powiat Iława

**Temat Rysunku:**  
Przebieg trasowy kabli telekomunikacyjnych na działkach Gminy Susz

Projekt Dł:	Format:	Skala:
3.6.28.54	297x540	1:500
Nr obszaru:	Nr rysunku:	Arkusz:
5	1	5/7
Nr Sieci Dostawcy / Nr gęstości funkcjonalnej:	Kod Obszaru:	
532705	ELB	
Imię i Nazwisko:	Nr Uprawnień:	Podpis:
Projektant: Zdzisław Kurkela	0732/17/1	01.2021
Opracował: Olga Arkowicz		01.2021

Gmina Susz 14-240 Susz, ul. Józefa Wybickiego 6  
*Legenda: projekt infrastruktury telekomunikacyjnej w miejscowości Gminy m. Jawy Wielkie*  
 na warunkach podanych w Dz. P. 2012 51.1.2021  
 Susz, dnia 08.10.2014


Gmina Susz  
 ul. Józefa Wybickiego 6, 14-240 Susz  
 14-240-240-1000-1000-1000  
 14-240-240-1000-1000-1000

*Paw*

*[Signature]*



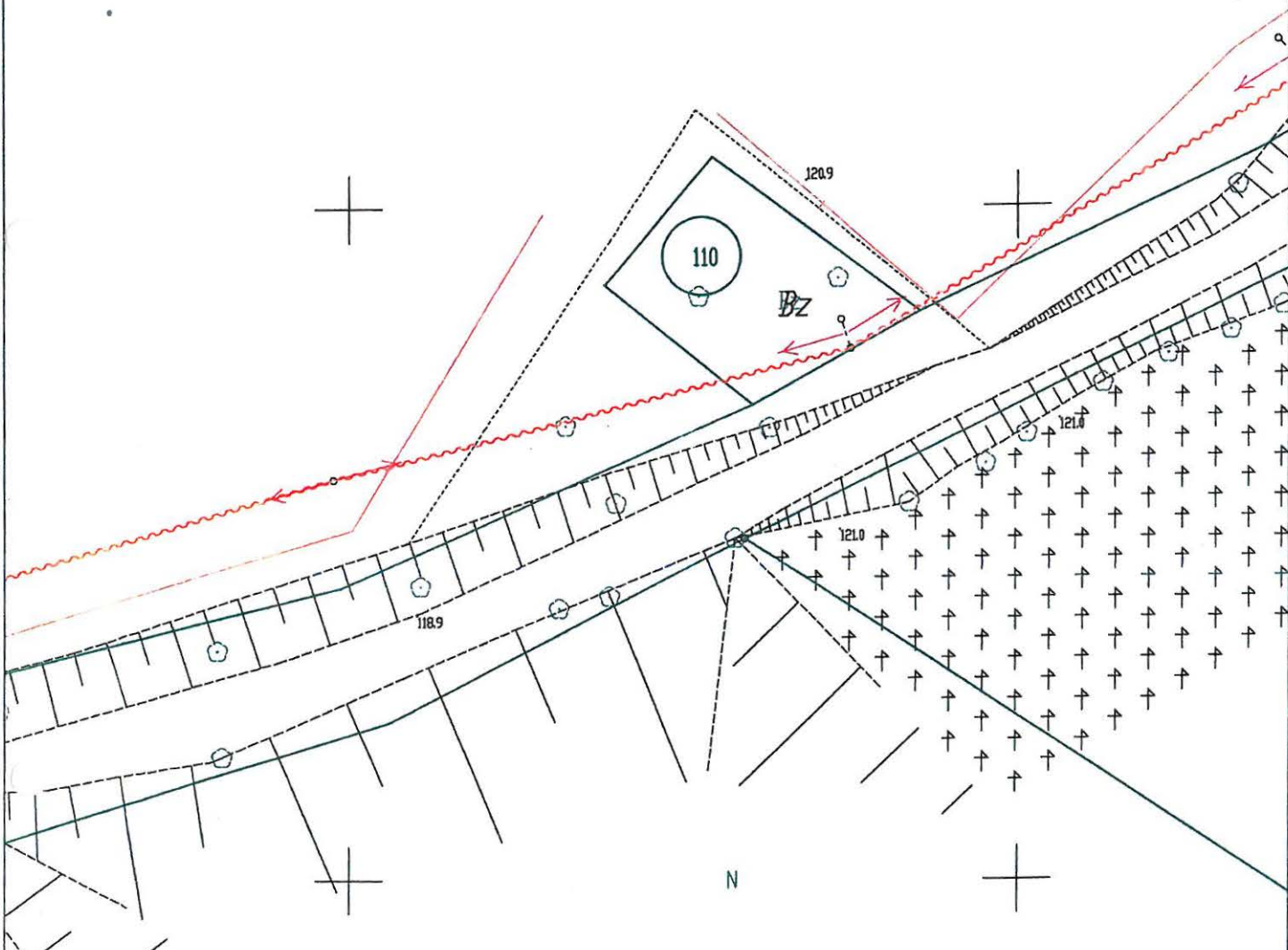
**LEGENDA:**

-  Projektowany kabel światłowodowy doziemny w rurze osłonowej typu HDPEØ40/3,7
-  Projektowany kabel światłowodowy napowietrzny
-  Projektowana rura osłonowa
-  Projektowany słup kablowy
-  Projektowana studnia kablowa

95

RV

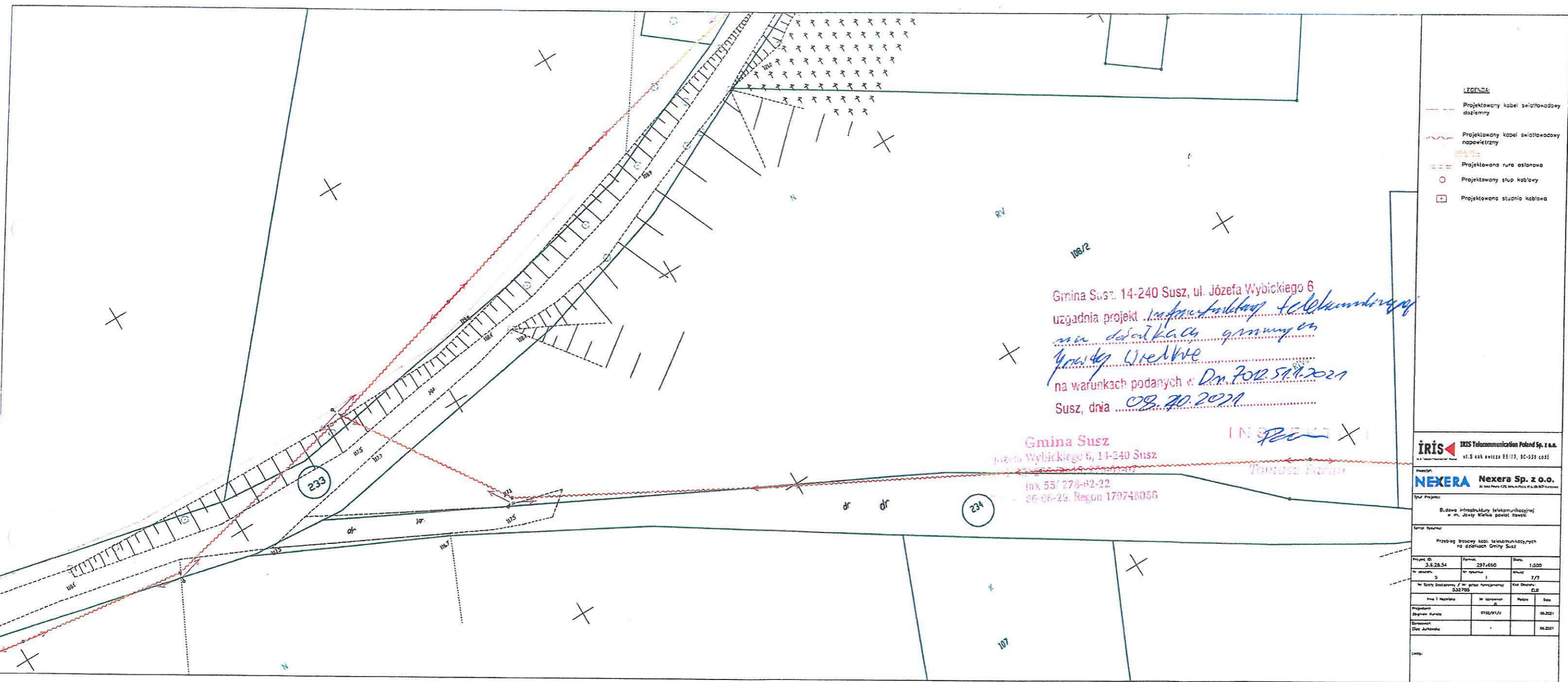
Gmina Susz 14-240 Susz, ul. Józefa Piłsudskiego 6  
 Uszczadki: projekt, kopie, skan, kopia, kopia, kopia  
 Nr. 0000-10000-0000-0000-0000-0000-0000-0000-0000-0000  
 Obieg: plany, kopia, kopia  
 na warunkach podanych w: Pm. Pm. 5.1.2021  
 Susz, dn. 25.10.2021  
 Eliza Jurkowska



Załącznik nr 6. do Zarządzenia Nr 68/2022  
 Burmistrza Susza  
 z dnia 25 kwietnia 2022r.

Wykonawca: <b>IRIS</b> IRIS Telecommunication Poland Sp. z o.o. ul. Sienkiewicza 85/87, 90-059 Łódź	Tytuł Projektu: Budowa infrastruktury telekomunikacyjnej w m. Jawy Wielkie powiat ławski	Skala: 1:500	Format: 210x297	Nr rysunku: 1	Arkusz: 6/7
		Projekt ID: 3.6.28.54 Imię i Nazwisko: Eliza Jurkowska Nr uprawnień: 0732/97/U Data: 09.2021	Nr obrotu: 5 Projektował: Zbigniew Kurleta Data: 09.2021	Kod obrotu: ELB Opracował: Eliza Jurkowska	Nr Słupy Dostępowe: 532705
Inwestor: <b>NEXERA</b> Nexera Sp. z o.o. Al. Jana Pawła II 79, Atrium Plaza, VI p. 00-867 Warszawa	Temat Rysunku: Przebieg trasowy kabli telekomunikacyjnych na działkach Gminy Susz				





Gmina Susz, 14-240 Susz, ul. Józefa Wybickiego 6  
 uzgadnia projekt *infrastruktury telekomunikacyjnej*  
*na doświadczenia gminy*  
*Yousif Urelkve*  
 na warunkach podanych w Dm. 702.518/2021  
 Susz, dnia *09.20.2021*

Gmina Susz  
 ul. Józefa Wybickiego 6, 14-240 Susz  
 tel. 55/ 270-62-22  
 fax 55/ 270-62-22  
 REGON 170748056

- LEGENDA:
- Projektowany kabel światłowodowy doziemny
  - - - Projektowany kabel światłowodowy napowietrzny
  - Projektowana rura osłonowa
  - Projektowany słup kablowy
  - Projektowana studnia kablowa

**IRIS** IRIS Telecommunication Poland Sp. z o.o.  
 ul. S. est. ulica 85/17, 90-033 Łódź

**NEXERA** Nexera Sp. z o.o.  
 ul. Wolności 128, 40-001 Katowice

Typ Projektu:  
 Budowa infrastruktury telekomunikacyjnej w m. Jęży Wielkie powiat Susz

Temat Studium:  
 Przebieg trasy kabli telekomunikacyjnych na doświadczenia Gminy Susz

Projekt ID	Forma	Skala	
3.5.28.54	237-650	1:500	
N. numer	Nr. numer	Arkusze	
5	1	7/7	
Nr. Serwis Systemowy / Nr. grupy homologacyjnej	Kod Systemu		
330705	08		
Imię i Nazwisko	Nr. uprawnień	Podpis	Data
Przebieg	0732/07/1		09.2021
Opisany			09.2021

Wzrost: