

Załącznik Nr 9 do protokołu Nr XVI/2016  
z Sesji Rady Miejskiej w Suszu  
z dnia 08.09.2016r.

**UCHWAŁA Nr XVI/178/2016**  
**Rady Miejskiej w Suszu**  
**z dnia 8 września 2016r.**

**w sprawie wyrażenia zgody na obciążenie służebnością przesyłu nieruchomości stanowiących własność Gminy Susz.**

Na podstawie art. 18 ust. 2 pkt. 9 lit. „a” ustawy z dnia 8 marca 1990 r. o samorządzie gminnym (Dz. U. z 2016r. poz. 446) oraz art. 13 ust. 1 ustawy z dnia 21 sierpnia 1997r. o gospodarce nieruchomościami (Dz. U. z 2015 r. poz. 1774<sup>1</sup>), Rada Miejska w Suszu uchwala, co następuje:

**§ 1.** Wyraża się zgodę na odpłatne obciążenie na czas nieokreślony służebnością przesyłu nieruchomości stanowiącej własność Gminy Susz, oznaczonej w ewidencji gruntów jako działka: nr 154/2 o pow. 1,4950 ha, objętej KW EL1II/00035704/6, prowadzonej przez Sąd Rejonowy Wydział V Ksiąg Wieczystych w Iławie, położonej w obrębie 5 Miasta Susz, zgodnie z przebiegiem określonym w załączniku do niniejszej uchwały na rzecz ENERGA-OPERATOR Spółka Akcyjna z siedzibą w Gdańsku ul. Marynarki Polskiej 130; 80-557 Gdańsk z Oddziałem w Olsztynie, przy ul. Tuwima 6; 10-950 Olsztyn.

**§ 2.** Zakres służebności przesyłu i korzystania przez ENERGA-OPERATOR Spółka Akcyjna z siedzibą w Gdańsku ul. Marynarki Polskiej 130; 80-557 Gdańsk z Oddziałem w Olsztynie, przy ul. Tuwima 6; 10-950 Olsztyn z nieruchomości obciążonych, zostanie szczegółowo określony w umowie zawartej w formie aktu notarialnego o ustanowieniu służebności przesyłu.

**§ 3.** Wykonanie uchwały powierza się Burmistrzowi Susza.

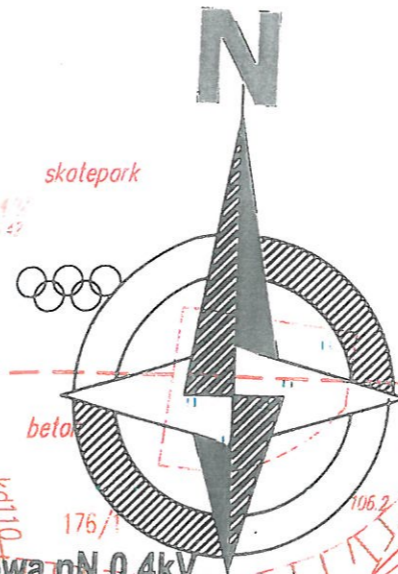
**§ 4.** Uchwała wchodzi w życie z dniem podjęcia.

  
**PRZEWODNICZĄCY RADY**  
Zbigniew Skolimowski

<sup>1</sup> Zmiany tekstu wymienionej ustawy zostały ogłoszone w Dz. U. z 2015r., poz. 1777, Dz. U. z 2016r., poz. 65, poz. 1250.

# PROJEKT ZAGOSPODAROWANIA TERENU

SKALA 1:500



PRZEWODNICZĄCY RADY

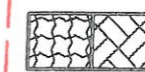
Zbigniew Skolimowski

## LEGENDA:

1. PROJEKTOWANY BUDYNEK ZAPLECZA SCENICZNEGO
2. ISTNIEJĄCY BUDYNEK - DO ROZBIÓRKI - WG OPRACOWANIA PIERWOTNEGO
3. PROJEKTOWANY PARKING
4. PROJ. ZMIANA LOKALIZACJI PRZEBUDOWY ISTNIEJĄCEJ SCENY



PROJEKTOWANA ZIELEŃ



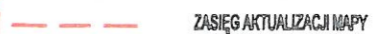
PROJEKTOWANE UTWARDZENIA, PARKING



GRANICA DZIAŁKI, OBSZAR ODDZIAŁYWANIA



PROJEKTOWANA RURA OSŁONOWA



ZASIĘG AKTUALIZACJI MAPY



ELEMENTY DO USUNIĘCIA

Załącznik do Uchwały Nr ~~XXX~~ XVI / 178 / 2016

Rady Miejskiej w Suszu

z dnia 8 września 2016



Biuro Inwestycyjno - Projektowe

tk.inpro

Tomasz Krawiec, 14-202 Iława ul. Smolki 17  
tel. kom.: 0 697 897 254, tel.: 089 648 10 70; e-mail: biuro@tkinpro.pl

Tytuł:	PROJEKT ZAGOSPODAROWANIA TERENU - LINIE KABLOWE nN 0,4kV	
Nazwa inwestycji:	PRZEBUDOWA KOLIZJI ELEKTROENERGETYCZNYCH NN 0,4KV	Data: 07.2016r.
Inwestor:	ENERGA - OPERATOR S.A. z siedzibą w Gdańsku Oddział w Olsztynie, ul. Tuwima 6, 10-950 Olsztyn	Skala: 1:500
Adres inwestycji:	SUSZ, powiat iławski ul. Józefa Wybickiego, Nr Dz. 154/1, 154/2	Nr rys: E-01
Projektant:	inż. Tomasz Krawiec	Nr uprawnień: WAM/0065/PWOE/06
Asystent projektanta:	mgr Sebastian Mystkowski	Nr uprawnień: Podpis: <i>Sebastian Mystkowski</i>

- UWAGA! 1. ISTNIEJĄCE SIECI W OBRĘBIE PROJ. BUDYNKU DO PRZEBUDOWY WG ODRĘBNYCH OPRACOWAŃ I ZGŁOSZEŃ  
2. RZĘDNE NAROŻNIKÓW BUDYNKU W POZIOMIE -0,05 (102,95)  
3. PRZED ROZPOCZĘCIEM ROBÓT ELEWACYJNYCH (OCIEPLENIE I WYKOŃCZENIE) BUDYNKU ZAPLECZA SCENICZNEGO NALEŻY SPORZĄDZIĆ - NA KOSZT WYKONAWCY- EKSPERTYZĘ AKUSTYCZNĄ W CELU UNIKNIĘCIA ODBIJAŃ I NAKŁADANIA SIĘ FAL DŹWIĘKOWYCH POCHODZĄCYCH ZE SCENY.  
MATERIAŁY WYKOŃCZENIOWE ELEWACJI USTALIĆ OSTATECZNIE W POROZUMIENIU Z PROJEKTANTEM I AKUSTYKIEM

POTWIERDZAM ZGODNOŚĆ MAPY Z PRZYJĘTĄ DO ZASOBU POWIATOWEGO  
POD NR P.2807.2015.2071 Z DNIA 2015.12.17  
MAPA SPEŁNIA KRYTERIA OKREŚLONE W ROZP.MGPiB Z DN. 21.02.1995  
ORAZ ROZP. MSWiA Z DN. 9.11.2011 I SŁUŻY JAKO MAPA D.C. PROJEKTOWYCH

