

UCHWAŁA Nr XVI/176/2016
Rady Miejskiej w Suszu
z dnia 8 września 2016r.

w sprawie wyrażenia zgody na obciążenie służebnością przesyłu nieruchomości stanowiących własność Gminy Susz.

Na podstawie art. 18 ust. 2 pkt 9 lit. „a” ustawy z dnia 8 marca 1990 r. o samorządzie gminnym (Dz. U. z 2016r. poz. 446) oraz art. 13 ust. 1 ustawy z dnia 21 sierpnia 1997 r. o gospodarce nieruchomościami (Dz. U. z 2015r. poz. 1774¹), Rada Miejska w Suszu uchwała, co następuje:

§ 1. Wyraża się zgodę na odpłatne obciążenie na czas nieokreślony służebnością przesyłu nieruchomości stanowiących własność Gminy Susz, oznaczonych w ewidencji gruntów jako działka nr 1/2 o pow. 0,1597 ha i działki nr 4 o pow. 1,73 ha położonych w obrębie 9 DĄBRÓWKA, gmina Susz objętych KW EL11/00040502/8 i KW EL 11/00035770/9, prowadzonych przez Sąd Rejonowy Wydział V Ksiąg Wieczystych Sądu Rejonowego w Ławie, zgodnie z przebiegiem określonym w załączniku do niniejszej uchwały na rzecz ENERGIA - OPERATOR Spółka Akcyjna z siedzibą w Gdańsku.

§ 2. Zakres służebności przesyłu i korzystania przez ENERGIA - OPERATOR Spółka Akcyjna z siedzibą w Gdańsku z nieruchomości obciążonych, zostanie szczegółowo określony w umowie zawartej w formie aktu notarialnego o ustanowieniu odpłatnej służebności przesyłu.

§ 3. Wykonanie uchwały powierza się Burmistrzowi Susza.

§ 4. Uchwała wchodzi w życie z dniem podjęcia.

PRZEWODNICZĄCY RADY

Zbigniew Skolimowski

¹ Zmiany tekstu wymienionej ustawy zostały ogłoszone w Dz. U. z 2015r., poz. 1777, Dz. U. z 2016r., poz. 65, poz. 1250.

Zakres oddziaływania inwestycji nie wykracza poza obszar działek nr 4, 1/2 - obręb 9

PROJEKT ZAGOSPODAROWANIA TERENU
SKALA 1:500

Istn. stanowisko słupowe nr 205/RN-10/ZN
Proj. ogranicznik przepięć BOR-R 0.5/10
Proj. uzziemienie

Proj. SRS110 + ET110, L=9,5m
PRZECISK

Projektowane przyłącze kablowe YAKOS 4 x 70 SE, L = 99/117 m

Proj. DVR110 + ET110, L=4,0m
(układać na głębokości 1,0 m)

Proj. DVK110 + ET110, L=1,5m
PRZECISK

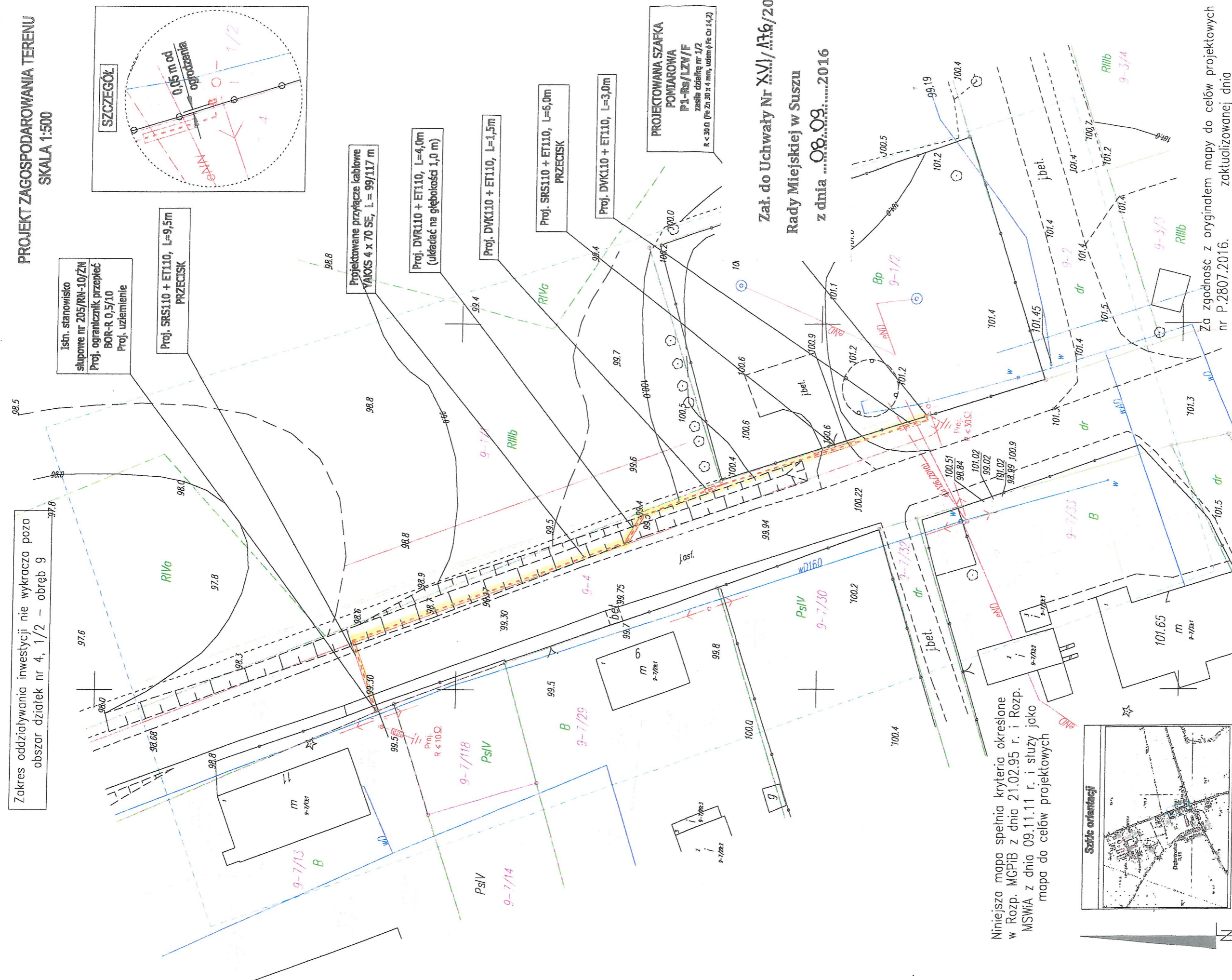
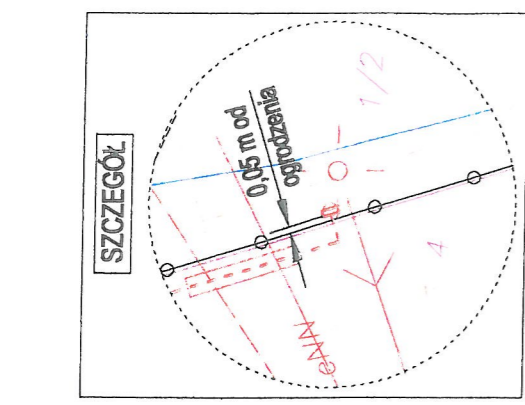
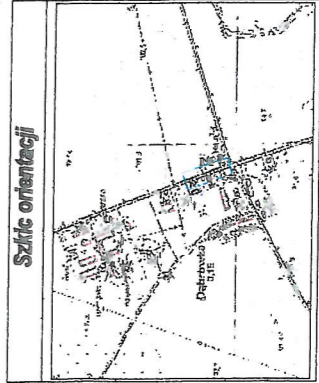
Proj. SRS110 + ET110, L=6,0m
PRZECISK

Proj. DVK110 + ET110, L=3,0m
PRZECISK

PROJEKTOWANA SZAFKA POMIAROWA P1-Rs/LZV/F
Zasieć działek nr 1/2
R < 30.0 (Pz Zn 30 x 4 mm, uziom φ Cu 14,2)

Załącznik do Uchwały Nr **XV/116/2016**
Rady Miejskiej w Suszu
z dnia **08.09.2016**

Niniejsza mapa spełnia kryteria określone w Rozp. MGPIB z dnia 21.02.95 r. i Rozp. MSWiA z dnia 09.11.11 r. i służy jako mapa do celów projektowych



Za zgodność z oryginałem mapy do celów projektowych nr P.2807.2016. zaktualizowanej dnia

BIURO PROJEKTOWE "ELTOM" TOMASZ KASPROWICZ UL. KWIDZYŃSKA 9, 14-200 ŁAWA, tel. 601-677-680	
Skala 1:500	Investor ENERGIA OPERATOR SA, Oddział w Olszynie 10-850 Olszyna, ul. Tuwima 6
Data lipiec 2016	Temat rysunku Trasa projektowanego przyłącza kablowego 0,4 kV wraz z szafką pomiarową dla działki nr 1/2
Projektował inż. T. KASPROWICZ	Adres inwestycji DĄBRÓWKA, gm. SUSZ, dz. nr 4, 1/2 - obr. 9
Podpis	Nr rysunku 1

Mapa do celów projektowych 1:500	Układ planu 2000/7	
Nr zgłoszenia: WGN 6640.1363.2016	współrzędnych: Kronsztadt 60	
Miejscowość: Dąbrówka	Zasieg aktualizacji:	
Jednostka ewidencyjna: 280706_5	0) Nie przeprowadzono badania tężyc wlotowych przed wystąpieniem wyjątkowo silnych zjawisk atmosferycznych w granicach projektowanej inwestycji. 1) (R16) - Korytarz przepływu	
Obręb ewidencyjny: 280706_5.0009	Dąbrówka	
Ulica: Nr roboczy: 1/2, 4	Dąbrówka	
Numer działki: 230/2016	Data: 27-07-2016	

PRZEWODNICZĄCY RADY
Zbigniew Skolimowski
Zbigniew Skolimowski